

PATRIMÔNIO CULTURAL

É nossa herança deixada pelos nossos pais, a nossa maneira de falar e agir, nossas festas tradicionais, os monumentos, as imagens, os documentos dos arquivos, as casas antigas e também as novas que tem uma importância para nossa história. A nossa igreja, por exemplo, é um bem cultural!

INVENTÁRIO

O inventário é uma forma de proteção que permite resguardar o registro das características particulares dos bens culturais, contribuindo assim para a preservação de sua história. A partir do inventário, são identificados aqueles bens de maior interesse de preservação com o patrimônio local e estes podem ser indicados para tombamento ou registro, caso seja desejo da comunidade, representada.

BEM CULTURAL

Bens culturais são todas estas coisas que nosso povo vem produzindo desde os primeiros tempos da nossa cidade.

CONSELHO MUNICIPAL DE PATRIMÔNIO CULTURAL

O conselho é composto por representantes da comunidade e expressa o desejo desta tendo, portanto, a atribuição de definir e conduzir a política municipal de proteção do Patrimônio Cultural que tem uma importância para nossa história.

L A M B A R I


Cuida do seu Patrimônio




DIVULGAÇÃO DO INVENTÁRIO

De acordo com a Deliberação Normativa do CONEP Nº 06/2018, a Divulgação deve ser realizada em cada etapa do Inventário e deve ser indicada como uma ação indissociável da Execução. Sendo assim, abaixo estão os bens já inventariados no Município de Lambari / MG.

PATRIMÔNIO TOMBADO/REGISTRADO


NIVEL DE PROTEÇÃO Municipal		
Estrutura Arquitetônica e Urbanística – EAU		
Foto	Denominação / localização	Código / Categoria
	Conjunto Arquitetônico e Paisagístico do Cassino, Lago Guanabara, Farol e Parque Wenceslau Braz. Área Central do Distrito Sede / Diversos Logradouros – Zona 01	EAU 01
	DOCUMENTAÇÃO / DATA	Inventariado
	Decreto de tombamento: nº 1.059/2000 Data do tombamento: 2000 Dossiê enviado 2001/2002 ao IEPHA/MG e aprovado	SIM

Bens Móveis e Integrados – BMI

Foto	Denominação / localização	Código / Categoria
	Imagem de Nossa Senhora dos Remédios Igreja Matriz de Nossa Senhora da Saúde Praça Nossa Senhora da Saúde, s/nº – Centro Distrito Sede – Zona 01	BMI 01
	DOCUMENTAÇÃO / DATA	Inventariado
	Decreto de tombamento: nº 1.435/2006 Data do tombamento: 12/04/2006 Dossiê enviado 15/04/2006 ao IEPHA/MG e aprovado	SIM

NIVEL DE PROTEÇÃO Estadual

Estrutura Arquitetônica e Urbanística – EAU

Foto	Denominação / localização	Código / Categoria
	Cassino de Lambari Área Central do Distrito Sede / Lago Guanabara, s/nº – Zona 01	EAU 20
	DOCUMENTAÇÃO / DATA	Inventariado
	Decreto de tombamento: s/r Data do tombamento: 2002	SIM

NIVEL DE PROTEÇÃO: Federal

INEXISTENTE

PATRIMÔNIO INVENTARIADO

ZONA 01 – DISTRITO SEDE

Estruturas Arquitetônicas e Urbanísticas – EAU			
Foto ¹	Código	Denominação / endereço	Ano de Invent./ Atualiz.
	EAU 01	Conjunto Arquitetônico e Paisagístico do Cassino Guanabara (Bem Tombado)	2000
	EAU 02	Igreja Matriz de Nossa Senhora da Saúde Praça Nossa Senhora da Saúde, s/nº Centro	2000/ 2010
	EAU 03	Igreja Presbiteriana Rua Fabiano Pereira Krauss, nº 134 Centro	2000/ 2010
*	EAU 04	Frangovel	2000
	EAU 05	Hotel Rosário (Pousada Arco Íris) Rua Tiradentes, nº 265 Centro	2000/ 2012
*	EAU 06	Edificação Rua Gastão Stockler	2000
	EAU 07	Casarão de 1918 Rua Tiradentes, nº 18 Centro	2000/ 2012

¹ As fotos serão complementadas na ocasião da atualização do inventário.

*	EAU 08	Edificação Rua Tiradentes, nº 287	2000
	EAU 09	Parque das Águas Ruas Américo Werneck, Rua Wadih Bacha e Rua Tiradentes	2000 / 2010
	EAU 10	Fonte 5 Parque das Águas	2000/ 2011
	EAU 11	Fonte 6 Parque das Águas	2000/ 2011
	EAU 12	Mercado das Flores Parque das Águas	2000 / 2010
	EAU 13	Coreto Parque das Águas	2000 / 2010
*	EAU 14	Casarão do Sindicato Rural	2000
	EAU 15	Fonte Luminosa Praça Conselheiro João Lisboa s/nº Centro	2000 / 2010
	EAU 16	Centro Social e Cultural de Lambari Rua Tiradentes, s/nº Parque das Águas Centro	2014
	EAU 17	Sede da Prefeitura Municipal Rua Tiradentes, nº 165 Centro	2000/ 2011
*	EAU 18	Escola Municipal Professora Maria Rita Lisboa Pereira Santoro	2000

	EAU 19	Antigo Cinema Rua Américo Werneck, nº 64 Centro	2000 / 2012
	EAU 20	Cassino de LambariLago Guanabara, s/nº (Bem Tombado)	2000
	EAU 21	Farol	2000
*	EAU 22	Hospital São Vicente de Paula	2003
*	EAU 23	Residência Rua Afonso Vilhena de Paiva, nº 129, 135, 145	2003
*	EAU 24	Residência Praça Vivalde Leite Ribeiro, nº 38	2003
*	EAU 25	Residência Rua Venceslau Braz, nº 150	2003
*	EAU 26	Antiga Sede Fazenda Melo Benjamim Constant, nº 10	2003
*	EAU 27	Sede SAAE – Serviço Autônomo de Água e Esgoto	2003
*	EAU 28	Residência Rua Ministro Ivan Lins, nº 84	2003
*	EAU 29	Residência Rua Ministro Ivan Lins, nº 64	2003
*	EAU 30	Residência Rua Ministro Ivan Lins, nº 52	2003
*	EAU 31	Residência Rua Ministro Ivan Lins, nº 38	2003

*	EAU 32	Residência Praça Nossa Senhora da Saúde, nº 206	2003
*	EAU 33	Residência Praça Nossa Senhora da Saúde, nº 211	2003
*	EAU 34	Residência Praça Nossa Senhora da Saúde, nº 222	2003
*	EAU 35	Residência Praça Nossa Senhora da Saúde, nº 217	2003
*	EAU 36	Residência Rua José Leno, nº 119	2003
*	EAU 37	Residência Rua Gastão Stockler, nº 240	2003
*	EAU 38	Residência Rua dos Italianos, nº 123	2003
*	EAU 39	Vila Santo Estevão Rua dos Italianos, nº 231, 235	2003
*	EAU 40	Residência Rua dos Italianos, nº 273	2003
*	EAU 41	Residência Rua dos Italianos, esq. com Rua José Leno, nº 167	2003
*	EAU 42	Residência Rua Dr. Pimentel, nº 81	2003
*	EAU 43	Residência Rua Dr. Pimentel, nº 97	2003
*	EAU 44	Residência Rua Dr. Pimentel, nº 104	2003
*	EAU 45	Residência Rua Tomaz Alves, nº 119	2003
*	EAU 46	Residência Av. Dr. João Bráulio Jr., nº 104	2003
*	EAU 47	Bustos - Fonte luminosa Praça Conselheiro João Lisboa	2003

*	EAU 48	Residência Praça Conselheiro João Lisboa, nº 36	2003
*	EAU 49	Barracão dos Pedalinhos	2003
*	EAU 50	Estação de Tratamento de Água Av. Pres. Antônio Carlos	2003
	EAU 51	Coreto da Estação de Tratamento de Água Av. Pres. Antônio Carlos	2003
	EAU 52	Cruzeiro Morro do Cruzeiro Final da Rua Benjamim Constant	2003 / 2012
*	EAU 53	Residência Rua Tiradentes, nº 180, 190	2003
	EAU 54	Pousada do Duque Rua Wenceslau Brás, nº 42	2009
	EAU 55	Prédio do Engarrafamento das águas de Lambari Rua Américo Werneck, esquina com Fabiano Pereira Kraus s/nº	2009
	EAU 56	Fontanário Parque das Águas Parque das Águas – Centro	2014



Bens Móveis e Integrados – BMI

Foto ²	Código	Denominação / endereço	Ano de Invent./ Atualiz.
	BMI 01	<p>Imagem de Nossa Senhora dos Remédios Igreja Matriz de N. Sra. da Saúde – Praça Nossa Senhora da Saúde (Bem Tombado)</p>	2006
*	BMI 02	<p>Bens Móveis do Cassino Cassino ³ de Lambari – Lago Guanabara, s/nº</p>	2003
	BMI 03	<p>Altar-mor Igreja Matriz de N. Sra. da Saúde – Praça Nossa Senhora da Saúde</p>	2009
	BMI 04	<p>Imagem de Nossa Senhora das Dores – (Imagem de Roca) Igreja Matriz de N. Sra. da Saúde – Praça Nossa Senhora da Saúde</p>	2009


² As fotos serão complementadas na ocasião da atualização do inventário.

³ Os bens móveis do Cassino foram inventariados pelo Instituto Estadual do Patrimônio Histórico e Artístico (IEPHA/MG), no ano de 2001/2002 e serão atualizados no período de atualização – quando então receberão códigos de identificação, uma vez que ainda não os possuem. Entre os bens inventariados estão arandelas, escarradeiras, lavabo, lustres, pinturas, postes de iluminação, quadros e peças de ornamentação como águias e dragões, entre outros.


	BMI 05	Imagem Nosso Senhor dos Passos Igreja Matriz de N. Sra. da Saúde – Praça Nossa Senhora da Saúde	2009
	BMI 06	Sinos Igreja Matriz de N. Sra. da Saúde – Praça Nossa Senhora da Saúde	2009
	BMI 07	Caixa d'água Inglesa de porcelana Cassino de Lambari – Lago Guanabara, s/nº	2001/ 2010
	BMI 08	Conjunto de sofá e cadeiras Cassino de Lambari – Lago Guanabara, s/nº	2001/ 2010
	BMI 09	Lustres em Bronze e Cristal Cassino de Lambari – Lago Guanabara, s/nº	2010
	BMI 10	Candelabro Cassino de Lambari – Lago Guanabara, s/nº	2011
	BMI 11	Bicicleta Atlas – Goldline Super Rua Tiradentes, nº 122 – Centro	2012
	BMI 12	Caça Níquel Cassino de Lambari – Lago Guanabara, s/nº	2014


	BMI 13	Escarradeira Rosa Cassino de Lambari – Lago Guanabara, s/nº	2014
	BMI 14	Escarradeira Rosa Claro Cassino de Lambari – Lago Guanabara, s/nº	2014
	BMI 15	Escarradeira Verde Cassino de Lambari – Lago Guanabara, s/nº	2014
	BMI 16	Painel da Antiga Sala Japonesa Cassino de Lambari – Lago Guanabara, s/nº	2014

Acervos – ARQ

Foto	Código	Denominação / endereço	Ano de Invent./ Atualiz.
	ARQ 01	Arquivo da Biblioteca Pública Municipal “Basílio de Magalhães” Praça Vivaldi Leite Ribeiro, nº 98 Centro	2009

Bens Imateriais – BI

Foto	Código	Denominação / endereço	Ano de Invent./ Atualiz.
	BI 01	Festa de Nossa Senhora da Saúde Igreja Matriz de N. Sra. da Saúde	2009


	BI 02	Congado Av. Vital Brasil	2009
---	-------	-----------------------------	------



Sítios Naturais – SN			
Foto ⁴	Código	Denominação / endereço	Ano de Invent./ Atualiz.
*	SN 01	Gruta de Nossa Senhora da Saúde Parque das Águas	2003
	SN 02	Bougainvillea Primavera Praça dos Artistas	2003
	SN 03	Lago Guanabara Av. Getúlio Vargas e Av. Bráulio Jr.	2009
	SN 04	Parque Wenceslau Brás Av. Renato Nascimento	2010
	SN 05	Parque Nova Baden 5 km do Distrito Sede Zona Rural Nova Baden	2011

⁴ As fotos serão complementadas na ocasião da atualização do inventário.

ZONA 02 – ÁREA NORTE DO MUNICÍPIO


Estruturas Arquitetônicas e Urbanísticas – EAU			
Foto	Código	Denominação / endereço	Ano de Invent./ Atualiz.
	EAU 57	Antigo Aeroporto de Lambari Rod. Lambari – Cambuquira, km 10 Zona Rural Nova Abadia	2015
	EAU 58	Antiga Estação Ferroviária de Lambari Parque Estadual Nova Baden – Rod. Lambari – Cambuquira, km 10 Zona Rural Nova Abadia	2015
	EAU 59	Centro de Visitantes do Parque Estadual Nova Baden – Nova Baden	2016
	EAU 60	Casa dos Pesquisadores do Parque Estadual Nova Baden – Nova Baden	2016


Bens Móveis e Integrados – BMI			
Foto	Código	Denominação / endereço	Ano de Invent./ Atualiz.
	BMI 17	Cadeira Giratória EPAMIG Rod. Lambari – Cambuquira, km 10 Zona Rural - Nova Abadia	2015

	BMI 18	Buffer em Madeira e Mármore Fazenda dos Pinheiros Rod. Lambari – Cambuquira, km 10 Zona Rural - Nova Abadia	2015
	BMI 19	Escrivaninha EPAMIG Rod. Lambari – Cambuquira, km 10 Zona Rural - Nova Abadia	2015

Sítios Naturais – SN			
Foto	Código	Denominação / endereço	Ano de Invent./ Atualiz.
	SN 06	Parque Estadual Nova Baden Nova Baden	2016
	SN 07	Trilha dos Troncos Nova Baden	2016
	SN 08	Trilha dos Palmitos Nova Baden	2016

ZONA 03 – ÁREA SUL DO MUNICÍPIO


Estruturas Arquitetônicas e Urbanísticas – EAU			
Foto	Código	Denominação / endereço	Ano de Invent./ Atualiz.
	EAU 61	Alambique do Rancho JS - MG 456, Rodovia Lambari-Heliadora, km 2. Lambari, MG	2017


	EAU 62	Capela de São João Batista Comunidade de São João	2018
---	--------	--	------

Bens Móveis e Integrados – BMI

Foto	Código	Denominação / endereço	Ano de Invent./ Atualiz.
	BMI 20	Barris de madeira para armazenamento de cachaça - MG 456, Rodovia Lambari-Heliadora, km 2. Lambari, MG.	2017
	BMI 21	Imagem de São João Batista Capela de São João Batista Comunidade de São João	2018
	BMI 22	Imagem de Santa Quitéria Capela de Santa Quitéria Comunidade de Santa Quitéria	2018

Bens Imateriais – BI

Foto	Código	Denominação / endereço	Ano de Invent./ Atualiz.
	BI 03	Cachaça artesanal de Lambari - Rancho JS – alambique / Lambari; São Lourenço	2017

	BI 04	Festa de São João Batista Capela de São João Batista Comunidade de São João	2018
---	-------	---	------